



















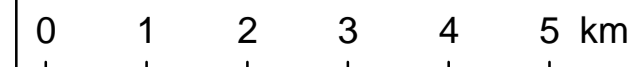
Teckenförklaring

-  Plangräns
-  Område där prövning sker genom planläggning
-  Riksinträsseanspråk kommunikationer, Flygplats MSA-tyr
-  Riksinträsseanspråk kommunikationer, Järnväg befintlig sträckning
-  Riksinträsseanspråk kommunikationer, Vägar befintlig sträckning
-  Riksinträsseanspråk totalförsvaret avseende influensområden flygplatser
-  Riksinträsseanspråk totalförsvaret avseende höga objekt
-  Riksinträsseanspråk naturvård
-  Riksinträsseanspråk naturvård, Natura 2000
-  Riksinträsseanspråk kulturmiljövård
-  Riksinträsseanspråk rörligt friluftsliv
-  Biotopskyddsområde
-  Naturreservat
-  Vattenskyddsområden
-  Regionalt viktiga grundvattenmagasin
-  Vindkraftverk
-  Regionala kulturmiljöområden

UPPLYSNING
 Redovisade planeringsunderlag utgör endast en delmängd av de underlag som använts i översiktsplanarbetet. Här redovisas i första hand underlag som inte förändras så mycket över tid.

Eftersom planeringsunderlag förändras över tid kan underlaget inte användas vid prövning av ärenden utan ska ses som en illustration av förutsättningarna vid planens upprättande.

Vid handläggning av ärenden ska aktuella underlag användas.

 Mjölby kommun Översiktsplan för Mjölby kommun (landsbygden och de mindre orterna) Planeringsförutsättningar	Laga krafthandling Lagakraft: 2024-07-17 Antagande: KF 2024-06-18 § 41
	Utsällningstid: 2023-12-03 - 2024-02-15 Samrådstid: 2022-06-20 - 2022-10-15
Magnus Hultegård Planarkitekt, Stadsbyggnadskontoret	Upprättad 2024-04-19 Reviderad
	Diarienummer: KS 2017:117